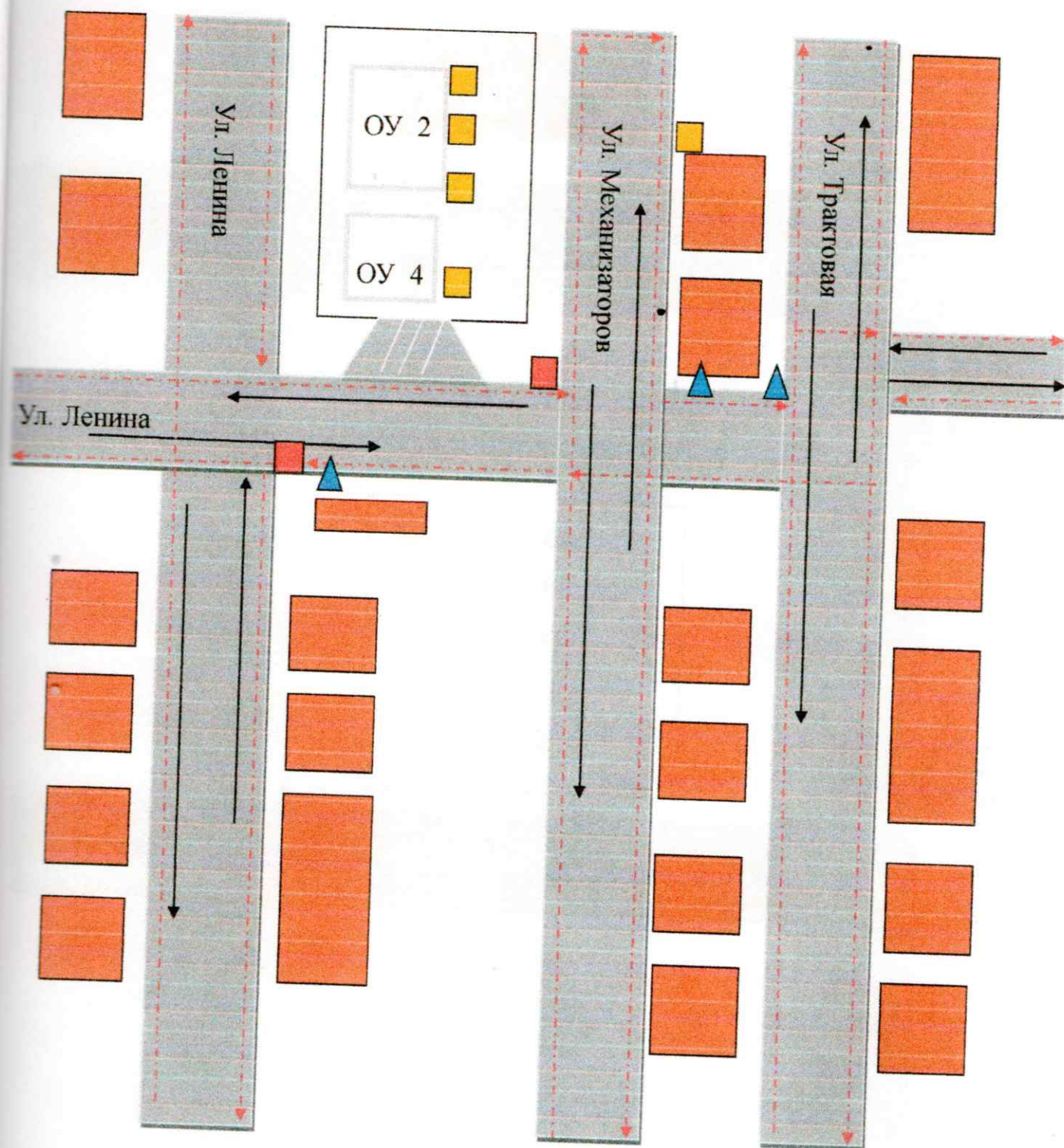










2. Схема организации дорожного движения в непосредственной близости от образовательного учреждения с размещением соответствующих технических средств организации дорожного движения, маршрутов движения детей и расположения парковочных мест.



-  - Жилая застройка
 -  - Проезжая часть
 -  - Освещение
 -  - Опасный участок дороги
 -  - Парковка
-  - Движение транспортных средств.
 -  - Движение воспитанников в (из) образовательного учреждения.
 -  - Дорожный знак «Дети».