

«СОГЛАСОВАНО»
Начальник ОГИБДД МО
МВД России «Красноуфимский»
Майор полиции



« » 2019 г.

«СОГЛАСОВАНО»
Глава Ачитского городского
округа
Д.А.Верзаков
2019 г.



«УТВЕРЖДАЮ»
Директор МКДОУ АГО
«Ачитский детский сад «Улыбка»
/ М.Г.Прокина
2019 г.

ПАСПОРТ

дорожной безопасности образовательного учреждения
Муниципального казенного дошкольного образовательного
учреждения Ачитского городского округа
«Ачитского детского сада «Улыбка» -
филиал «Бакряжский детский сад «Колокольчик»

Общие сведения

Муниципальное казенное дошкольное образовательное учреждение
Ачитского городского округа «Ачитский детский сад «Улыбка» - филиал
«Бакряжский детский сад «Колокольчик»

Юридический адрес: Свердловская область Ачитский район п. Ачит улица
Первомайская д. 38

Фактический адрес: Свердловская область Ачитский район с.Бакряж
улица Гагарина д.1

Руководители образовательного учреждения:

Директор Прокина Марина Геннадьевна 8-952-133-08-50

Заведующий
филиала Чайникова Людмила Николаевна 8-902-410-87-06

Заведующий хозяйственной
частью Ваулина Людмила Николаевна 8-902-871-16-59

Ответственные работники
муниципального органа
образования Токарев Антон Юрьевич 8-343-917-13-06

Ответственные от
Госавтоинспекции Ивакина Любовь Владимировна 8-953-385-97-00

Ответственные работники
за мероприятия по профилактике
детского травматизма воспитатели: Чайникова Татьяна Борисовна
8-953-009-17-20
Русинова Татьяна Леонидовна
8-950-544-98-57
Санникова Любовь Михайловна
8-902-445-81-96
Некрасова Галина Александровна
8-992-008-87-53
Лосева Светлана Михайловна
8-950-553-98-04

Руководитель или ответственный
работник дорожно-эксплуатационной
организации, осуществляющей
содержание улично-дорожной
сети (УДС)*

(фамилия, имя, отчество)

Руководитель или ответственный
работник дорожно-эксплуатационной
организации, осуществляющей
содержание технических средств
организации дорожного
движения (ТСОДД)*

(фамилия, имя, отчество)

Начальник Бакряжского ТУ
Администрации Ачитского городского округа Опаева Л.М.

Количество воспитанников _____ 42 человека

Наличие уголка по БДД _____ имеется, лестничный пролет

Наличие класса по БДД _____ Отсутствует

Наличие автогородка (площадки) по БДД _____ отсутствует

Наличие автобуса в образовательном учреждении _____ отсутствует

Время работы ДОУ:

С 8:00 до 17:00

* Дорожно-эксплуатационные организации, осуществляющие содержание УДС и ТСОДД, несут ответственность в соответствии с законодательством Российской Федерации (Федеральный закон «О безопасности дорожного движения» от 10 декабря 1995 г. № 196-ФЗ, Кодекс Российской Федерации об административных правонарушениях, Гражданский кодекс Российской Федерации).

Телефоны экстренной помощи

(звонок бесплатный)

Пожарная охрана – 101

Полиция – 102

Скорая помощь – 103

Аварийная служба газа – 104

Экстренная помощь (МЧС) - 112

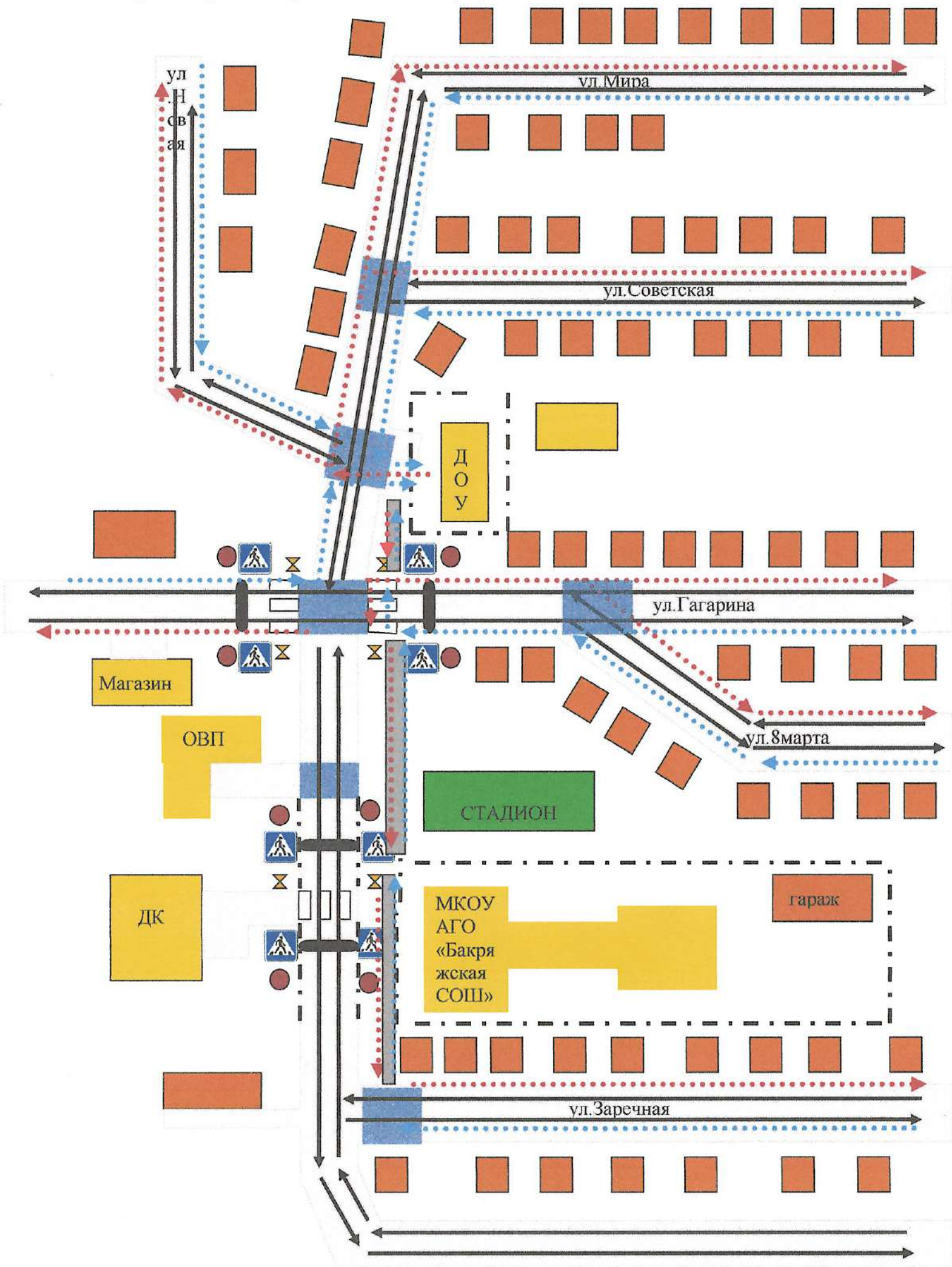
Содержание

I. План - схемы образовательного учреждения.

1. Район расположения образовательного учреждения, пути движения транспортных средств и детей (обучающихся, воспитанников).
2. Организация дорожного движения в непосредственной близости от образовательного учреждения с размещением соответствующих технических средств организации дорожного движения.
3. Маршруты движения организованных групп детей от образовательного учреждения к парку, обелиску, ДК, школа.
4. Пути движения транспортных средств к местам разгрузки/погрузки и рекомендуемые безопасные пути передвижения детей по территории образовательного учреждения.

1. План - схемы образовательного учреждения

Район расположения образовательного учреждения, пути движения транспортных средств и детей (обучающихся, воспитанников)





---- знак пешеходного перехода



---- частный сектор



---- административные учреждения



---- движение транспортных средств



---- движение воспитанников в образовательное учреждение



---- движение воспитанников из образовательного учреждения



---- искусственное освещение



---- светодиодный импульсный индикатор



---- искусственная неровность



---- опасные участки дороги



---- пешеходный переход



---- ограждение



---- тротуар

Описание план - схемы района расположения образовательного учреждения

1. Район расположения образовательного учреждения определяется группой жилых домов, зданий и улично-дорожной сетью, центром, которого является непосредственно образовательное учреждение;

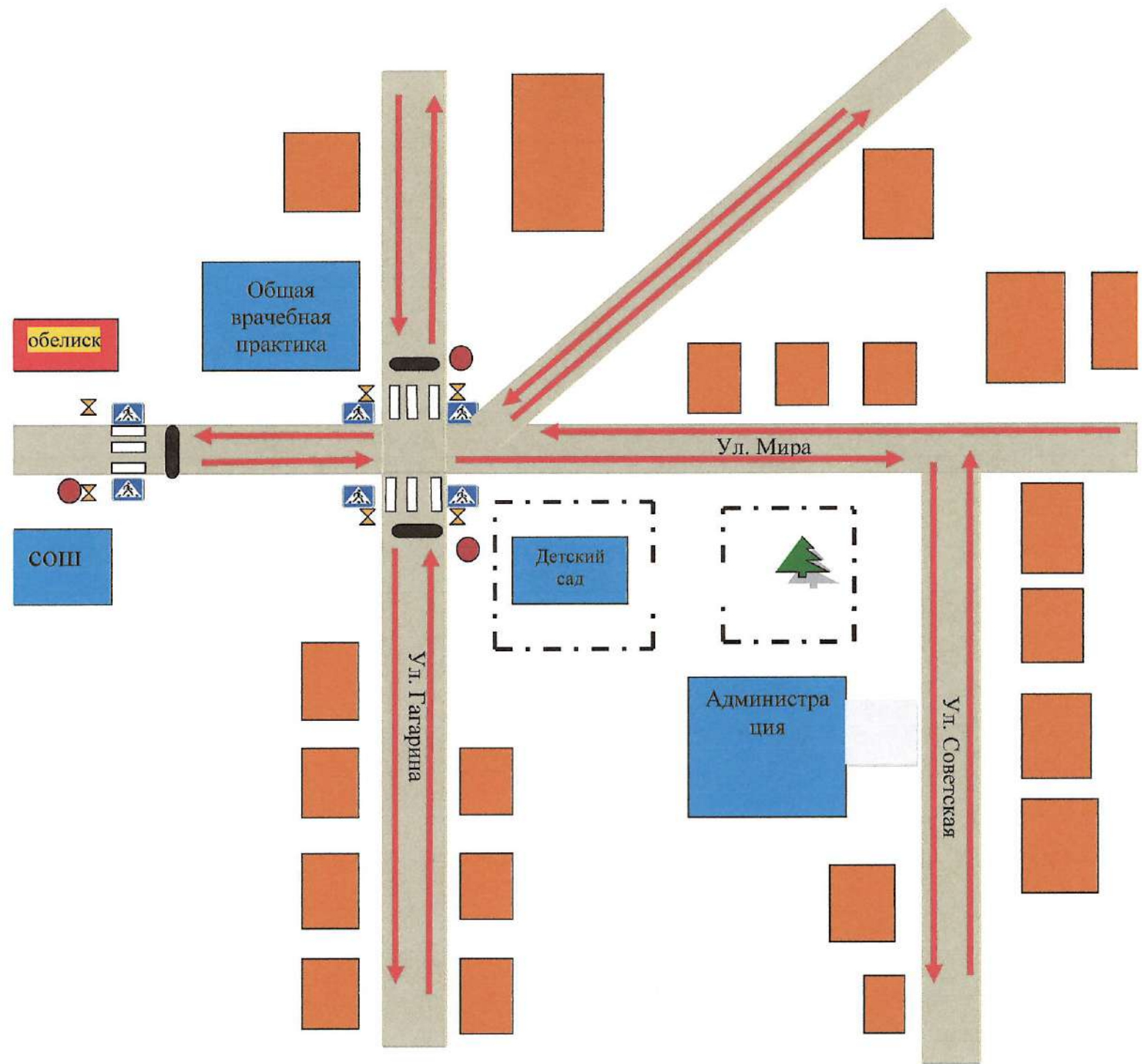
2. Территория, указанная на схеме, включает:
образовательное учреждение;
жилые дома, в которых проживает большая часть детей (воспитанников) данного образовательного учреждения;
автомобильные дороги.

3. На схеме обозначены:
расположение жилых домов, зданий и сооружений;
сеть автомобильных дорог и тротуаров;
пути движения транспортных средств;
пути движения детей (обучающихся, воспитанников) в/из образовательного учреждения;
опасные участки (места несанкционированных переходов) на подходах к образовательному учреждению названия улиц.

Следует отметить, что по пути движения воспитанников в/из образовательного учреждения есть только один пешеходный переход, поэтому остальные все пути движения являются опасными зонами.

Схема необходима для общего представления о районе расположения образовательного учреждения. На схеме обозначены наиболее частые пути движения воспитанников от дома к образовательному учреждению и обратно.

2. Схема организации дорожного движения в непосредственной близости от образовательного учреждения с размещением соответствующих технических средств организации дорожного движения



- Жилая застройка
- Проезжая часть
- искусственное освещение
- светодиодный импульсный индикатор
- искусственная неровность
- ограждение
- Движение транспортных средств
- Движение транспортных средств

Описание схемы организации дорожного движения в непосредственной близости от образовательного учреждения

1. Схема организации дорожного движения ограничена автомобильными дорогами, находящимися в непосредственной близости от образовательного учреждения.

2. На схеме обозначено:

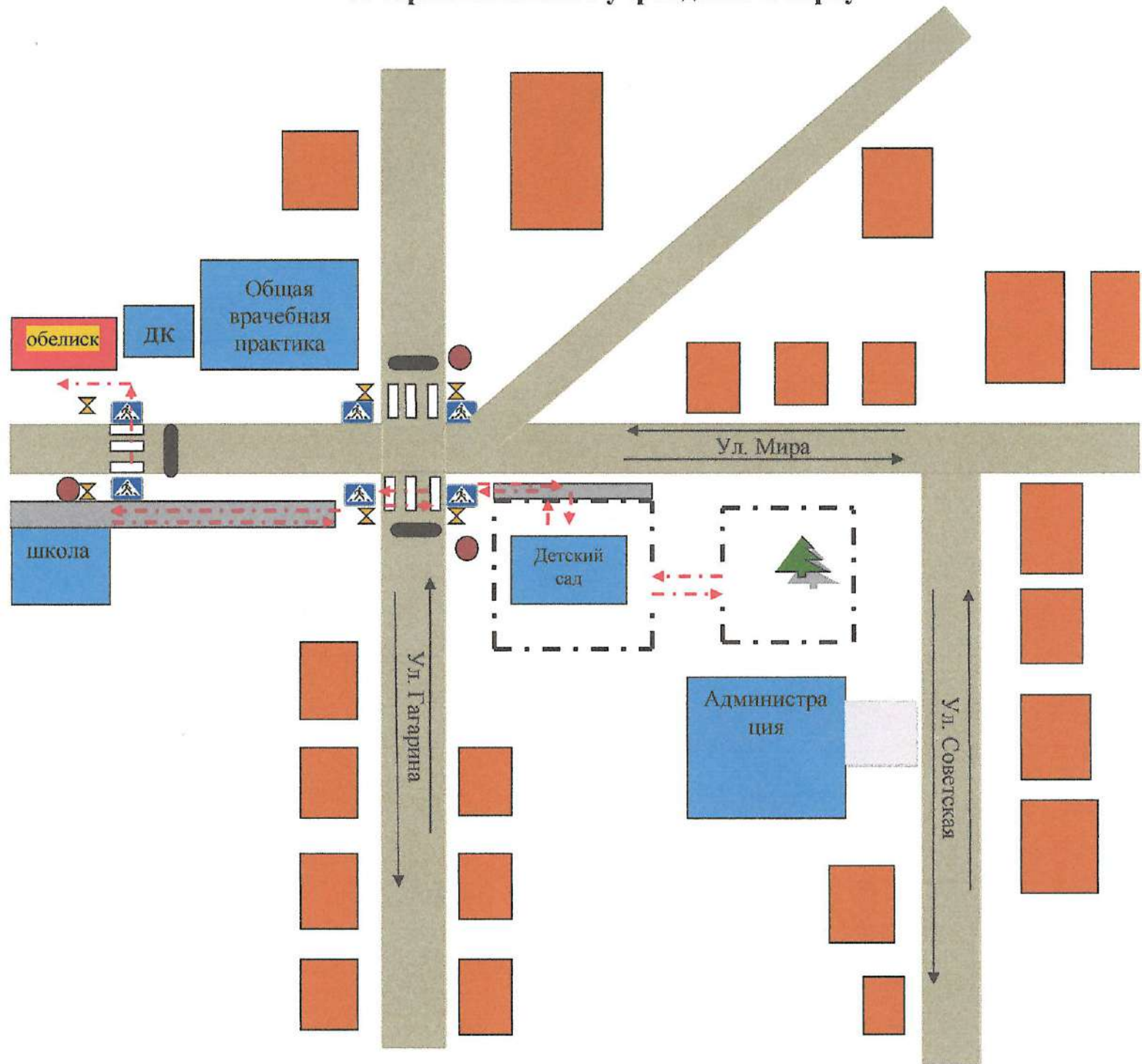
здание образовательного учреждения с указанием территории, принадлежащей непосредственно образовательному учреждению с ограждением;

автомобильные дороги;

уличные наземные нерегулируемые переходы на подходах к образовательному учреждению;

3. На территории ОУ парковочные места не предусмотрены.

3. Маршруты движения организованных групп детей от образовательного учреждения к парку

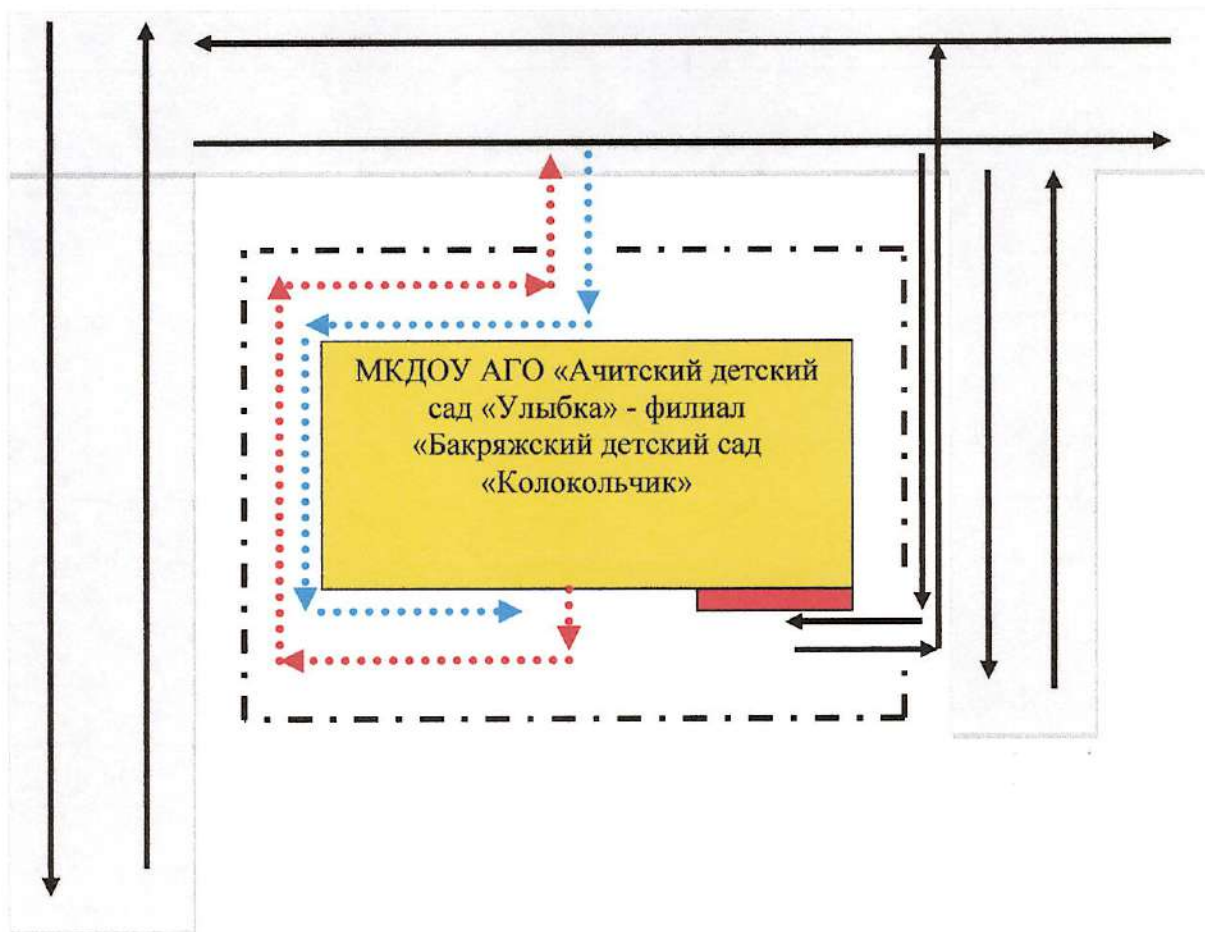






- Жилая застройка
- Проезжая часть
- искусственное освещение
- светодиодный импульсный индикатор
- искусственная неровность
- ограждение
- Движение воспитанников в (из) образовательного учреждения
- Движение транспортных средств
- тротуар

Описание схемы маршрутов движения организованных групп детей от образовательного учреждения к парку

Организованная группа детей МКДОУ АГО «Ачитского детского сада «Улыбка» - филиал «Бакряжский детский сад «Колокольчик» в течение учебного года посещают парк, ДК и обелиск. Маршрут движения детей в сторону парка не связан с движением детей по проезжей части. К обелиску и ДК дети идут по тротуару, переход через перекресток ул.Гагарина – ул.Заречная осуществляется через пешеходный переход.

4. Пути движения транспортных средств к местам разгрузки/погрузки и рекомендуемые безопасные пути передвижения детей по территории образовательного учреждения



-  ----- движение транспортных средств
-  ----- движение воспитанников в/из образовательного учреждения
- 
-  ----- место погрузки разгрузки автотранспорта

Описание схемы пути движения транспортных средств к местам разгрузки/погрузки и безопасные пути передвижения детей по территории образовательного учреждения

На территории ОУ погрузочно-разгрузочные работы проводятся с 9:00 до 11:00 , когда у детей проходят занятия в групповых комнатах. Во время погрузки/разгрузки маршрут движения детей не проходит в этих местах, т.к. каждая группа детей проходит в свою группу (игровую площадку) не пересекая места погрузки/разгрузки.

**II. Информация об обеспечении безопасности перевозок детей
специальным транспортным средством (автобусом).**

(при отсутствии автобуса)

**Сведения об организациях, осуществляющих перевозку детей
специальным транспортным средством (автобусом)**

МКДОУ АГО «Ачитский детский сад «Улыбка» - филиал «Бакряжский
детский сад «Колокольчик» не осуществляет перевозку детей специальным
транспортным средством, в виду отсутствия необходимости.

Рекомендуемый список контактов организаций, осуществляющих
перевозку детей специальным транспортным средством (автобусом).

МКОУ АГО «Бакряжская СОШ»

(При перевозке детей специальным транспортным средством (автобусом)
сторонней организацией заполняется карточка. Заполненная карточка
хранится в разделе «Приложение»)

**Информационная карточка перевозок детей специальным
транспортным средством (автобусом)**

Общие сведения

Марка ПАЗ 32053-70

Модель автобус специальный для перевозки детей

Государственный регистрационный знак КЕ33066

Год выпуска 2015 Количество мест в автобусе 22

Соответствие конструкции требованиям, предъявляемым к школьным автобусам соответствует

1. Сведения о владельце

Владелец МКОУ АГО «Бакряжская СОШ

Юридический адрес владельца: 623225 Свердловская область,
Ачитский район, село Бакряж, ул. Заречная, д. 1

Фактический адрес владельца: 623225 Свердловская область, Ачитский
район, село Бакряж, ул. Заречная, д. 1

Телефон ответственного лица (343 91) 7-61-46

2. Сведения о водителе автобуса

Фамилия, имя, отчество Иванов Сергей Владимирович

Принят на работу 08.05.2004г.

Стаж вождения категории D 14 лет

3. Организационно-техническое обеспечение

Лицо, ответственное за обеспечение безопасности дорожного движения:

Колобов Алексей Петрович

назначен Приказ

прошел аттестацию Удостоверение № 0030183.

Дата последнего технического осмотра

Директор (руководитель)

образовательного учреждения Ульянов А.А.

(подпись)

(Ф.И.О.)

Руководитель организации,
осуществляющей перевозку детей
специальным транспортом
(автобусом)

Ульянов А.А.

(подпись)

(Ф.И.О.)