

«СОГЛАСОВАНО»

Глава администрации Ачитского городского округа

округа



2019 год

Д.А.Верзаков  
подпись ФИО

«УТВЕРЖДАЮ»

Директор МКДОУ АГО «Ачитский детский сад «Улыбка»



2019 год

/М.Г.Прокина/  
подпись ФИО

«СОГЛАСОВАНО»

Начальник ГИБДД МОМВД России  
«Красноуфимский» майор полиции

«    » 2019 год  
/К.С.Сапегин/  
подпись ФИО



## ПАСПОРТ

дорожной безопасности образовательного учреждения

Муниципального казенного дошкольного образовательного

учреждения Ачитского городского округа

«Ачитского детского сада «Улыбка»- филиал «Ачитский

детский сад «Ромашка»

(наименование образовательного учреждения)

## Общие сведения

Муниципальное казенное дошкольное образовательное учреждение  
Ачитского городского округа «Ачитский детский сад «Улыбка» - филиал  
«Ачитский детский сад «Ромашка»

(Полное наименование образовательного учреждения)

Юридический адрес: Свердловская область, Ачитский район, р.п. Ачит, ул  
Первомайская, 38

Фактический адрес: Свердловская область, Ачитский район, р.п. Ачит,  
ул.Мира, 6а

Руководители образовательного учреждения:

Директор (руководитель) Прокина Марина Геннадьевна 8(34391)7-11-16

(фамилия, имя, отчество)

(телефон)

Заведующий филиала «Ачитский детский сад «Ромашка» Константинова

Ольга Михайловна 8(34391)7-12-52

(фамилия, имя, отчество)

(телефон)

Заместитель директора

по воспитательной работе Кузнецова Татьяна Владимировна 8(34391)7-11-  
16

(фамилия, имя, отчество)

(телефон)

Ответственные работники

муниципального органа

образования

Токарев Антон Юрьевич 7-13-06

(фамилия, имя, отчество)

Госавтоинспекции инспектор по пропаганде БДД

ОГИБДД МО МВД России «Красноуфимский

(должность)

ИВАКИНА ЛЮБОВЬ ВЛАДИМИРОВНА

(фамилия, имя, отчество)

7-17-74

(телефон)

Ответственные работники

за мероприятия по профилактике

детского дорожно-транспортного

травматизма воспитатель Гостюхина Вера Федоровна М.Ф. 7-11-16

(должность) (фамилия, имя, отчество)

Приказ № 3 от 09.01.2019г

Руководитель или ответственный  
работник дорожно-эксплуатационной  
организации, осуществляющей  
содержание улично-дорожной  
сети (УДС) \* Садретдинов Ф.Р.

7-17-63

(фамилия, имя, отчество)

(телефон)

Руководитель или ответственный  
работник дорожно-эксплуатационной  
организации, осуществляющей  
содержание технических средств  
организации дорожного  
движения (ТСОДД) \* Садретдинов Ф.Р.

7-17-63

(фамилия, имя, отчество)

(телефон)

Глава Ачитского ТУ

Ташкинов

7-14-60

Количество учащихся 120 человек

Наличие уголка по БДД имеется, 1 этаж коридор, в группах

(если имеется, указать место расположения)

Наличие класса по БДД нет

(если имеется, указать место расположения)

Наличие автогородка (площадки) по БДД нет

Наличие автобусов образовательном учреждении нет

(при наличии автобуса)

Владелец автобуса нет

(образовательное учреждение, муниципальное образование и др.)

Время работы ДОУ:

С 7:30 до 18:00

\* Дорожно-эксплуатационные организации, осуществляющие содержание УДС и ТСОДД, несут ответственность в соответствии с законодательством Российской Федерации (Федеральный закон «О безопасности дорожного движения» от 10 декабря 1995 г. № 196-ФЗ, Кодекс Российской Федерации об административных правонарушениях, Гражданский кодекс Российской Федерации).

**Телефоны оперативных служб:**

1. Пожарная часть      01
2. Полиция              02
3. Скорая помощь      03
4. МЧС                    112
5. Единая дежурно-диспетчерская служба Ачитского городского округа  
8(34391) 7-10-58

<b>112</b> Единый телефон спасения	Телефоны экстренных служб для вызова с мобильных телефонов				
	Оператор сотовой связи	Наименование службы			
		Служба пожаротушения	Полиция	Скорая помощь	Аварийная газовая служба
	Мегафон	010	020	030	040
	МТС	010	020	030	040
	Ростелеком	010	020	030	040
	Билайн	001	002	003	004
	Мотив	901	902	903	904

## Содержание

### I. План-схемы образовательного учреждения.

1. Район расположения образовательного учреждения, пути движения транспортных средств и детей (обучающихся, воспитанников).

2. Организация дорожного движения в непосредственной близости от образовательного учреждения с размещением соответствующих технических средств организации дорожного движения, маршруты движения детей и расположение парковочных мест.

3. Маршруты движения организованных групп детей от образовательного учреждения к парку

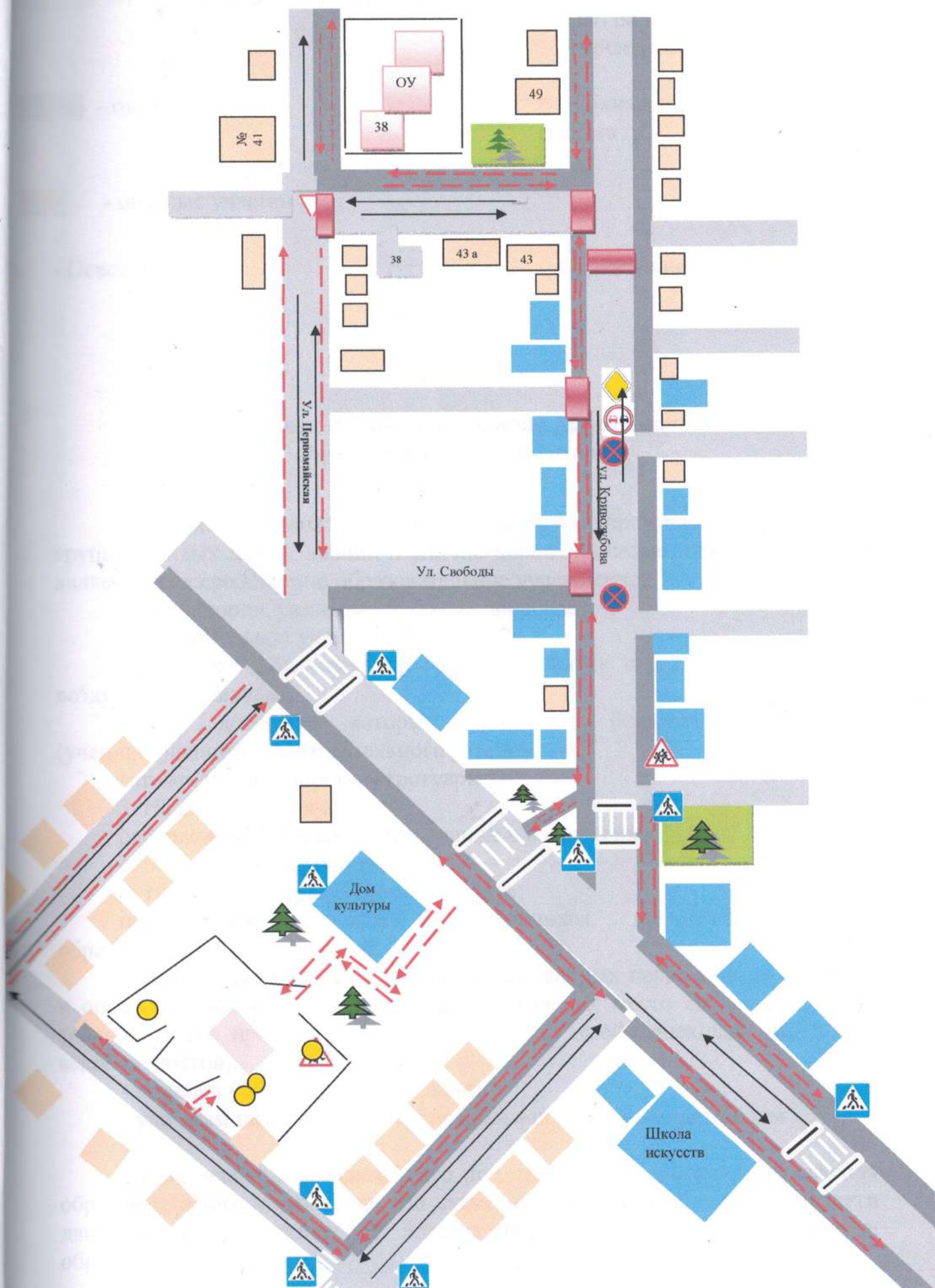
4. Пути движения транспортных средств к местам разгрузки/погрузки и рекомендуемые безопасные пути передвижения детей по территории образовательного учреждения

### II. Информация об обеспечении безопасности перевозок детей специальным транспортным средством (автобусом).

1. Общие сведения.


# 1. План-схемы образовательного учреждения


## 1. Район расположения образовательного учреждения, пути движения транспортных средств и детей (обучающихся, воспитанников)





 - Жилая застройка

 - Социальные объекты

 - Проезжая часть

 - Движение воспитанников в (из) образовательного учреждения

 - тротуар

 - Движение транспортных средств

 - опасные участки

 - Освещение

 - Ограждение

### Описание план-схемы района расположения образовательного учреждения

1. Район расположения образовательного учреждения определяется группой жилых домов, зданий и улично-дорожной сетью, центром которого является непосредственно образовательное учреждение;

2. Территория, указанная на схеме, включает:  
образовательное учреждение;

парк, в котором могут проводиться занятия с детьми на открытом воздухе (*при наличии*);

жилые дома, в которых проживает большая часть детей (учеников) данного образовательного учреждения;

автомобильные дороги и тротуары.

3. На схеме обозначены:

расположение жилых домов, зданий и сооружений;

сеть автомобильных дорог;

пути движения транспортных средств;

пути движения детей (обучающихся, воспитанников) в/из образовательного учреждения;

опасные участки (места несанкционированных переходов на подходах к образовательному учреждению, места имевших место случаев дорожно-транспортных происшествий с участием детей-пешеходов и детей-велосипедистов);

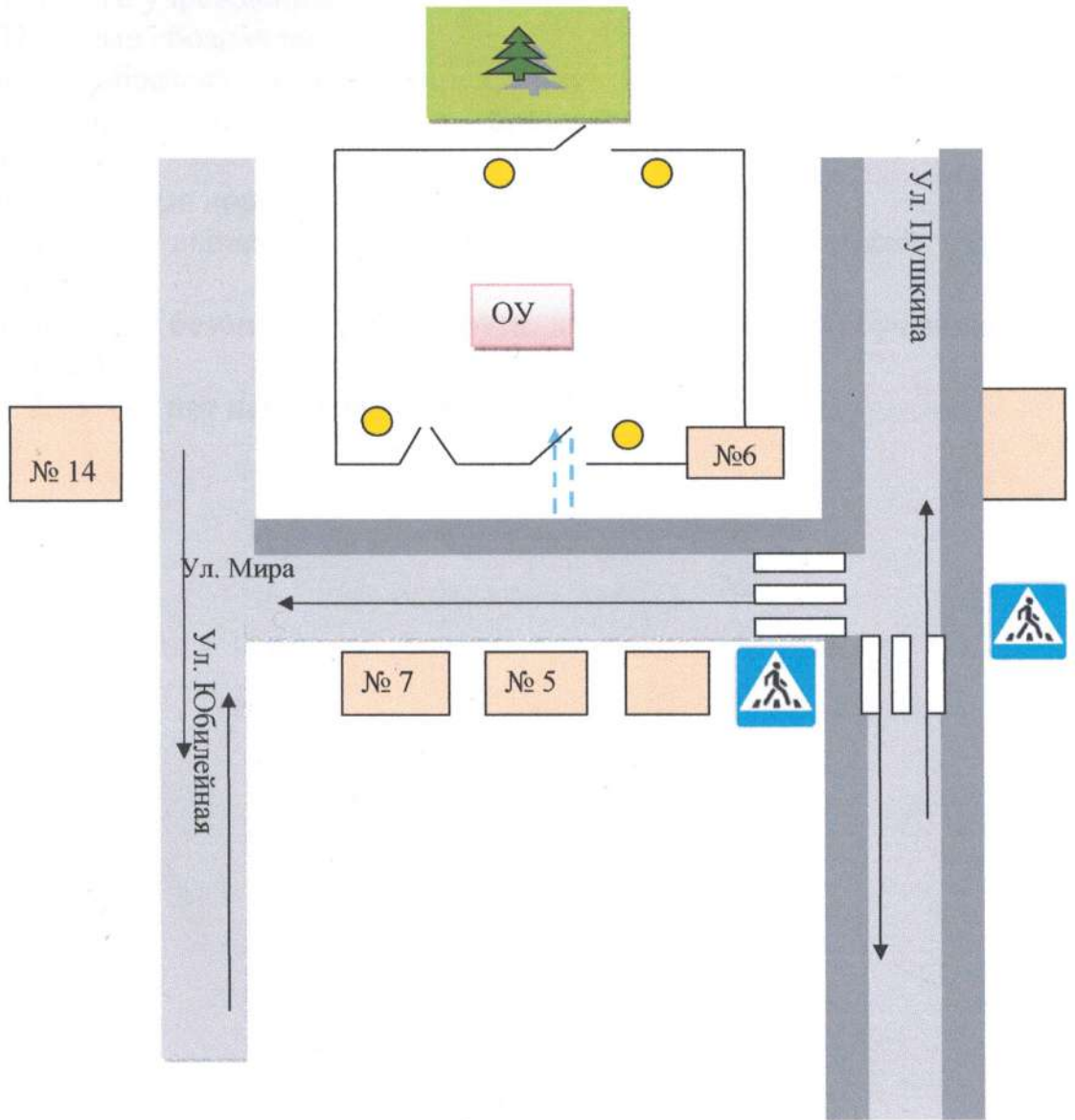
- названия улиц и нумерация домов.

- уличным наземным нерегулируемым пешеходным переходом

Схема необходима для общего представления о районе расположения образовательного учреждения. На схеме обозначены наиболее частые пути движения воспитанников от дома к образовательному учреждению и обратно.

**2. Схема организации дорожного движения в непосредственной близости от образовательного учреждения с размещением соответствующих технических средств организации дорожного движения, маршрутов движения детей и расположения парковочных мест**

Схема



---> - направление движения детей от остановок частного транспорта

→ - направление движение транспорта

● - Освещение



- Ограждение



- тротуар



## Описание схемы организации дорожного движения в непосредственной близости от образовательного учреждения

1. Схема организации дорожного движения ограничена автомобильными дорогами, находящимися в непосредственной близости от образовательного учреждения.

2. На схеме обозначено:

здание образовательного учреждения с указанием территории, принадлежащей непосредственно образовательному учреждению с ограждением;

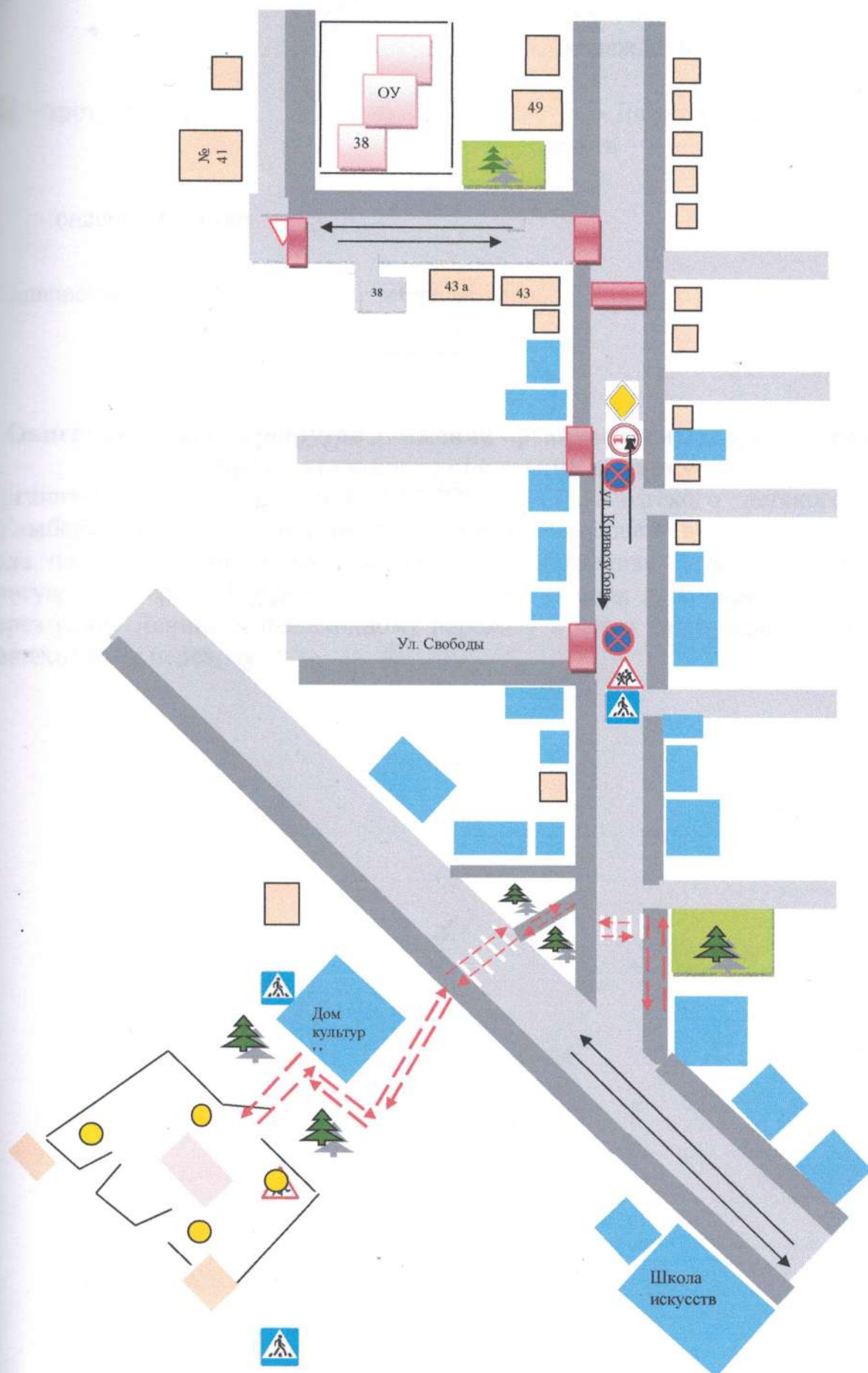
автомобильные дороги и тротуары;


направление движения транспортных средств по проезжей части - двустороннее;


направление безопасного маршрута движения детей (обучающихся, воспитанников).


2. У ОУ нет парковочное места


### 3. Маршруты движения организованных групп детей от образовательного учреждения к парку





 - Жилая застройка


 - Проезжая часть


 - тротуар

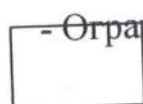
 - опасные участки

 - Освещение

 - Социальные объекты

 - Движение воспитанников в (из) образовательного учреждения

 - Движение транспортных средств

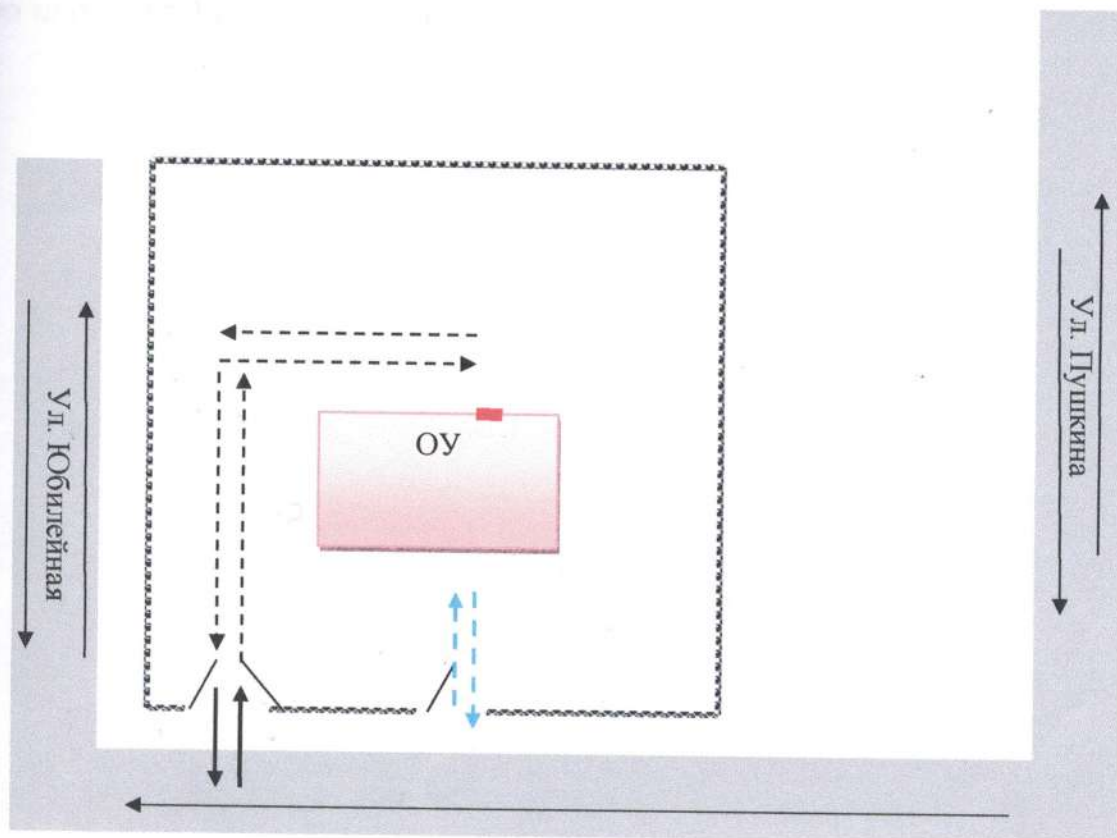
 - Ограждение






### Описание схемы маршрутов движения организованных групп детей от образовательного учреждения к парку

Организованная группа детей МКДОУ АГО «Ачитского детского сада «Улыбка» - филиал «Ачитский детский сад «Ромашка» в течение учебного года посещают парк и обелиск. Маршрут движения детей пролегает по тротуару в сторону парка по левой стороне. В парк дети переходят дорогу через улицу Ленина по пешеходному переходу и через улицу Кривоzubова по пешеходному переходу

#### 4. Пути движения транспортных средств к местам разгрузки/погрузки и рекомендуемые безопасные пути передвижения детей по территории образовательного учреждения

Схема



-  - въезд и выезд грузового транспорта
-  - место погрузки/разгрузки
-  - движение грузовых транспортных средств на территории
-  - образовательное учреждение
-  - движение детей на территории ОУ

**Описание схемы пути движения транспортных средств к местам разгрузки/погрузки и безопасные пути передвижения детей по территории образовательного учреждения**

На территории ОУ погрузочно-разгрузочные работы проводятся в утреннее время (6.00 – 12.00). Во время погрузки/разгрузки маршрут движения детей не проходит в этих местах, т.к. каждая группа детей проходит в свою группу (игровую площадку) не пересекая места погрузки/разгрузки.

**Сведения об организациях, осуществляющих перевозку детей  
специальным транспортным средством (автобусом)**

Поездки за территорию детского учреждения не осуществляются, в  
связи с отсутствием транспортных средств (автобуса).